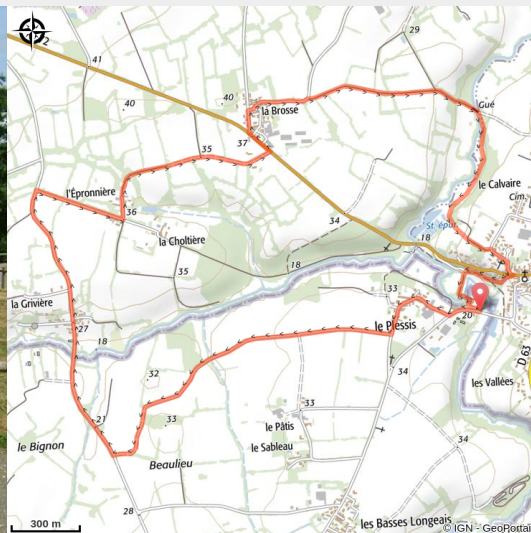


# Circuit du "La Vallée du Falleron"

Paulx



(© Mairie-Saint-Etienne-de-Mer-Morte)



## LA VALLEE DU FALLERON

### Infos pratiques

Pratique : Pédestre

Durée : 1 h 45

Longueur : 7.5 km

Dénivelé positif : 86 m

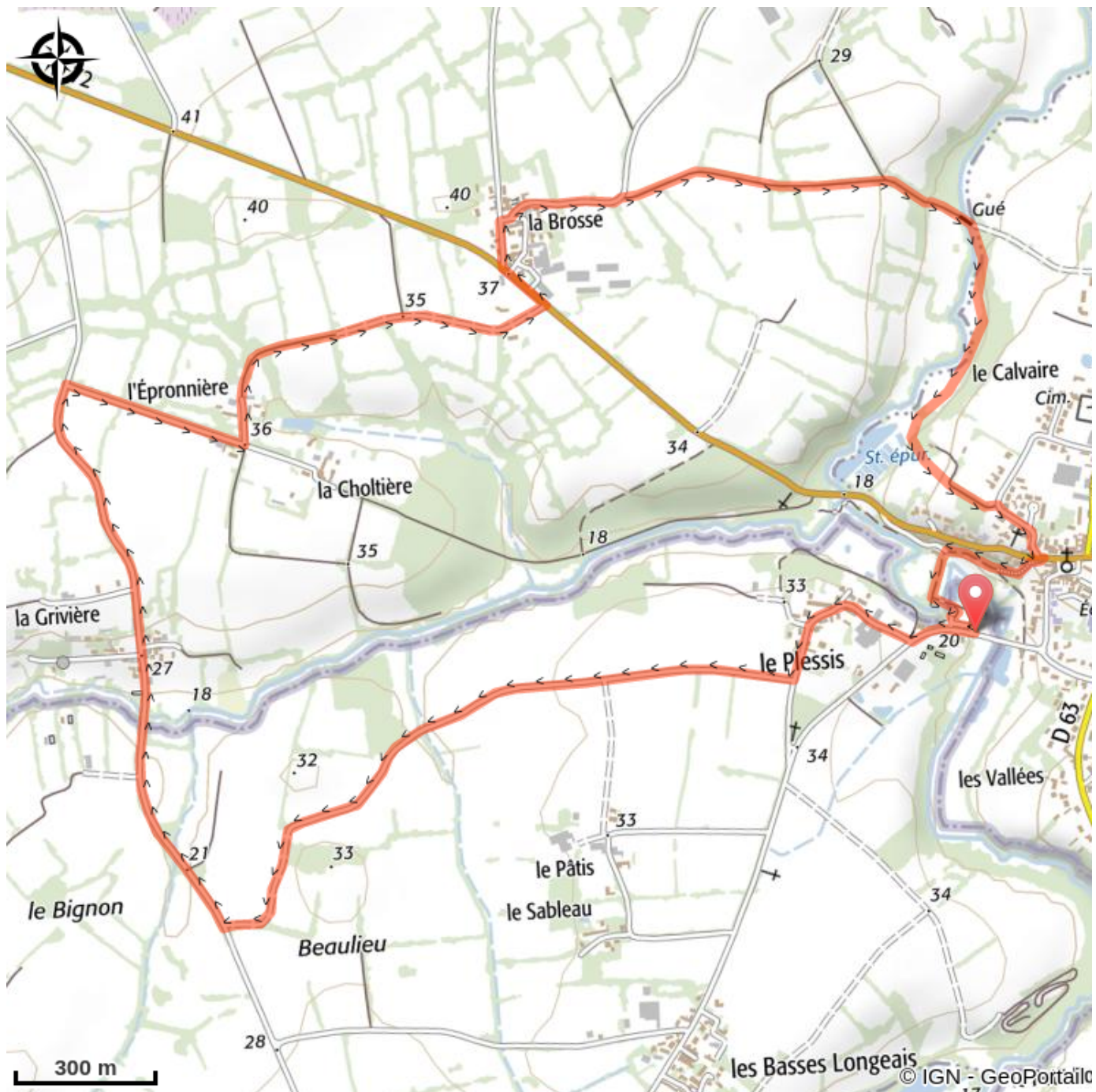
Difficulté : Facile

Type : Boucle (PR)

# Itinéraire

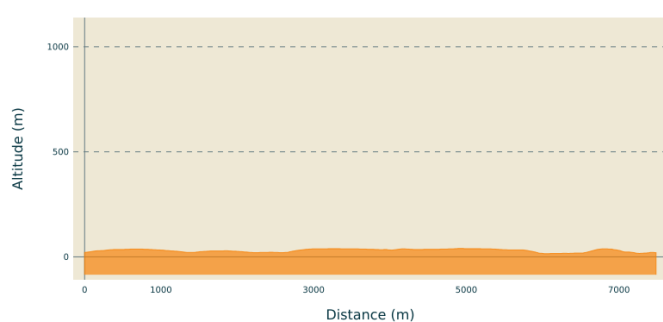
Une balade sereine vous attend avec cette randonnée, parsemée de villages typiques comme celui de la Brosse, de la Grivière ou de l'Épronnière. Parcourant le bocage, ce circuit vous permettra d'atteindre un beau point de vue sur le bourg de Saint-Étienne de Mer Morte. Le chemin vous fera traverser le petit ruisseau de la Blanchardière et un gué vous permettra d'enjamber le Falleron.

# Sur votre chemin...



# Toutes les infos pratiques

## Profil altimétrique



Altitude min 15 m  
Altitude max 40 m

## Lieux de renseignement

MAIRIE DE SAINT-ETIENNE-DE-MER-MORTE

mairie@saintetiennedemermorte.fr

Tel : 02 40 31 12 06

<http://www.saintetiennedemermorte.fr>